

Ing. Jiří Šura, Dvakačovice 86, 538 62 Hrochův Týnec
IČO: 18 865 585 DIČ: CZ 6103151692
telefon: 608 721 194, e-mail: jurasura@seznam.cz

**Stanovení radonového indexu pro akci
„Transformace domova služeb Slatiňany“
na pozemku: Zaječice - „K Chrasti“ - p.č. 597/1, 597/4**

Objednatel měření: INTERPLAN-CZ, s.r.o.
Purkyňova 79a
612 00 Brno

Úvod

Dne 15. září 2011 byly provedeny práce nezbytné ke stanovení radonového indexu ve smyslu § 6, odst. 4 zák. 18/1997 Sb. ve znění pozdějších předpisů (zák. 13/2002 Sb.) a § 94 vyhlášky Státního úřadu pro jadernou bezpečnost č. 307/2002 Sb., ve znění vyhl. 499/2005 Sb. Měření půdního radonu i vyhodnocení výsledků bylo provedeno standardní metodikou v souladu s doporučením SÚJB "Metodika pro stanovení radonového indexu pozemku" z r. 2004 a v souladu s interním "Programem zabezpečení jakosti" ze dne 25. února 2007, schváleným SÚJB dne 11. 4. 2007.

Autor zprávy je držitelem Rozhodnutí SÚJB, kterým se mu povoluje "provádění služeb významných z hlediska radiační ochrany dle § 59 odst. 1 písm. e) vyhlášky č. 307/2002 Sb., o radiační ochraně ve znění vyhl. č. 499/2005 Sb.:

1. stanovení radonového indexu pozemku pro účely podle § 6, odst. 4 zákona,
2. měření a hodnocení ozáření z přírodních radionuklidů, včetně měření a hodnocení výskytu radonu a produktů přeměny radonu ve stavbách.

Rozhodnutí bylo vydáno 11. 4. 2007 pod č. 8470/2007 a je platné na dobu neurčitou.

Rozhodnutí o udělení oprávnění zvláštní odborné způsobilosti k vykonávání činností zvláště důležitých z hlediska radiační ochrany" dle zák. 18/97 Sb., § 18 odst. 4, bylo vydáno SÚJB dne 30. 4. 2004 pod č.j. 9315/2004 a je platné do 30. 4. 2014.

Měření bylo provedeno měřidlem LUK – 1, výr. č. 92/1, pro které byl dne 8. července 2010 Autorizovaným metrologickým střediskem vystaven Ověřovací list č. 4040, platný do 8. července 2012.

Pro klasifikaci zjištěných zemín byla použita norma ČSN 73 1001. Zatřídění bylo (není-li níže uvedeno jinak) provedeno kvalifikovaným odhadem. Plynopropustnost zemín byla posouzena na základě zatřídění podle ČSN 73 1001 a s přihlédnutím k odhadu skutečné obtížnosti odběrů vzorků půdního vzduchu ve všech odběrových bodech.

Odborná způsobilost autora k popisu hornin a zemín a k jejich klasifikaci je ověřena Rozhodnutím MŽP o osvědčení odborné způsobilosti projektovat, provádět a vyhodnocovat geologické

práce v oboru inženýrská geologie, vydaného 16. 9. 2004 pod č.j. 887/660/9264/04, na dobu neurčitou. Provádět tyto činnosti je autor oprávněn rovněž na základě Oprávnění k činnosti prováděné hornickým způsobem, vydaného Obvodním báňským úřadem v Trutnově dne 23. 11. 2001 pod č.j. 3032/01 a na základě ŽL pro "geologickou činnost v oboru inženýrská geologie", vydaného Okresním živnostenským úřadem v Chrudimi dne 2. 4. 2001 pod č.j. 24507/Sx.

Popis lokality a zjištěné údaje

Měřená plocha se nachází na východním okraji obce, v proluce mezi domy čp. 190 a 353. Jedná se o bývalý záhumenek. Terén je téměř rovinný, povrch je zatravněn. Měření radonu bylo provedeno na ploše o rozměrech přibližně 18 x 35 m, v pravidelné síti, celkem v 15 bodech. Měřená plocha je vyznačena v příloze č. 2.

K odběrům vzorků půdního vzduchu byla použita metoda odběrů trubkami zaráženími pomocí ztraceného hrotu a přenosu vzorků půdního vzduchu pomocí žanety do scintilačních kontejnerů. Vyhodnocení bylo prováděno na místě po 15 minutách. Odběry vzorků půdního vzduchu byly obtížné.

Práce byly provedeny během teplotně i srážkově průměrného pozdně letního období, které následuje po teplotně i srážkově průměrném jaru a léta. Teplota v době měření byla okolo +20 stupňů, bylo skoro jasno, váł slabý vítr.

Objemová aktivita ^{222}Rn v půdním vzduchu vykazuje na měřené ploše následující charakteristiky:

počet hodnocených bodů n	15
rozsah hodnot c_A	16,4 - 33,1 kBq/m ³
medián me c_A	25,7 kBq/m ³
3. kvartil c_{A75}	26,5 kBq/m ³

Z geologického hlediska se měřená plocha nachází na jižním okraji východní části české křídové pánve, v její labské litofaciální oblasti. Poloskalní podloží v blíže neurčené hloubce je tvořeno vápnitými jílovci a prachovci jizerského souvrství (stáří střední až svrchní turon) a je překryto jílovitým deluviem a sprašemi, přeměněnými ve sprašové hlíny.

Na odvozené mapě radonového rizika se měřená plocha nachází v poli s předpokládaným rizikem nízkým.

Ručně vrtanou sondou I byl v severní části měřené plochy zjištěn následující profil základové půdy:

Metráž	Zemina	ČSN 73 1001	Propustnost
0,00 - 0,20	Hlína jílovitoprachovitá, mírně humózní, tmavě hnědošedá, vlhká, s vegetačním krytem, postupně přecházející v zeminu následující metráže,	F5 O - F6 O	nízká
0,20 - 1,10	jíl prachovitý s četnými drobnými úlomky jílovitě rozvětralého prachovce, hnědý, žlutavě šedě skvrnitý, vlhký, tuhý až pevný.	F6	nízká

Hladina podzemní vody nebyla mělkým vrtem naražena.

Ručně vrtanou sondou II byl v jižní části měřené plochy zjištěn následující profil základové půdy:

Metráž	Zemina	ČSN 73 1001	Propustnost
0,00 - 0,25	Hlína jílovitoprachovitá, mírně humózní, tmavě hnědošedá, vlhká, s vegetačním krytem, postupně přecházející v zeminu následující metráže,	F5 O - F6 O	nízká
0,25 - 0,95	hlína prachovitá, hnědošedá, zavlhlá,	F5	nízká
0,95 - 1,10	jíl prachovitý s četnými drobnými úlomky jílovitě rozvětraleho prachovce, hnědý, žlutavě šedě skvrnitý, vlhký, tuhý až pevný.	F6	nízká

Hladina podzemní vody nebyla mělkým vrtem naražena.

Poznámka: Výše uvedené propustnosti byly stanoveny podle metodiky pro stanovení radonového indexu. To znamená, že se nejedná o hydrogeologické údaje, ale o propustnost pro plyny, použitelnou pouze pro stanovení radonového indexu.


Závěr

Na základě zjištěných hodnot objemové aktivity radonu v půdním vzduchu a odhadu propustnosti základové půdy v metráži 0,0 – 1,1 m (nejvyšší zjištěná propustnost zemín v hloubkách významných pro hodnocení radonového indexu: nízká) hodnotím podle tabulky v příloze č. 1 radonový index pro akci „Transformace domova služeb Slatiňany“ na pozemku: Zaječice - „K Chrasti“ - p.č. 597/1, 597/4, jako nízký.

Při projektování a výstavbě nebude nutno uplatňovat protiradonová opatření.

Ve Dvakačovicích, 15. září 2011

Ing. Jiří ŠURA
Dvakačovice 86, 538 62 Hrochův Týnec
tel./fax: 469 692 185
tel.: 608 721 194
IČO: 188 65 585 DIČ: CZ6103151692



Rozdělovník

3x objednatel
1x archiv autora

Seznam příloh

Příloha č.1: Tabulka pro stanovení radonového indexu
Příloha č.2: Situace s vyznačením měřené plochy

Příloha č. 1

Tabulka pro stanovení radonového indexu pozemku (do konce roku 2002 "kategorie radonového rizika") na základě měření objemové aktivity ^{222}Rn v půdním vzduchu a určení propustnosti základové půdy. Objemové aktivity radonu jsou uvedeny v kBq/m^3 .

Propustnost	Radonový index pozemku		
	nízký	střední	vysoký
vysoká	< 10	10 - 30	> 30 (>60)
střední	< 20	20 - 70	> 70 (>140)
nízká	< 30	30 - 100	> 100 (>200)

Na možné pronikání radonu z podloží do budovy mají hlavní vliv 4 faktory. Jsou to (1.) objemová aktivita radonu v půdním vzduchu (méně přesně: množství radonu v zemině pod stavbou), (2.) propustnost základové půdy (určuje, jak snadno se radon ze zeminy uvolňuje), (3.) kvalita izolací a (4.) teplotní režim v objektu.

První dva uvedené faktory vyjadřují vlastnosti podloží, spolu určují radonový index pozemku a jejich vyhodnocení je předmětem této zprávy.

Radonový index pozemku vyjadřuje míru ohrožení stavby radonem pronikajícím z podloží. Číslom, které rozhoduje o radonovém indexu, je 3. kvartil naměřeného souboru nejméně 15 hodnot OAR. Propustnost se uvažuje nejvyšší zjištěná v hloubkách významných pro stanovení radonového indexu, tzn. nebere se v úvahu orniční vrstva, která bude před výstavbou odstraněna.

Při nízkém radonovém indexu staveniště není nutné se problematikou ochrany proti radonu zabývat. Předpokládá se ovšem, že dům je celoplošně izolován proti pronikání zemní vlhkosti.

Při středním radonovém indexu a při vysokém indexu až do hodnot uvedených ve 3. sloupci v závorce se ochrana řeší jako jednostupňová, zpravidla pomocí izolace. Při nižších hodnotách z tohoto intervalu zpravidla vyhoví i běžné izolace proti zemní vlhkosti, ale je třeba to prokázat výpočtem a je třeba zabránit pronikání radonu do budovy jinými cestami.

Při hodnotách vyšších, než jsou uvedeny ve třetím sloupci tabulky v závorkách, se ochrana pomocí izolace pojišťuje ještě nějakým dalším způsobem ochrany, kterých je celá řada. Protiradonová patření (zpravidla izolace) musí být projektována tak, aby množství radonu v objektu nepřekročilo směrnou hodnotu stanovenou Vyhláškou SÚJB č. 307/2002 Sb. Výpočet se provádí podle normy 73 0601.

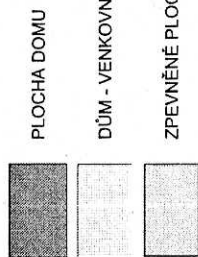
Je třeba mít na paměti, že určité, většinou nepodstatné, množství radonu se uvolňuje též ze stavebního materiálu a z vody, dodávané do objektu.

Doplňující informace je možné bezplatně získat (spíše ve večerních hodinách) na tel. č. 469 692 185 nebo 608 721 194.

SEZNAM STAVEB, OBJEKTŮ:

- SO 01 - Dvoubytový dům typ I
- SO 02 - Přípojka vodovodu
- SO 03 - Přípojka dešťové kanalizace
- SO 04 - ČOV, areálová splašková kanalizace
- SO 05 - Areálová komunikace a zpevněné plochy

LEGENDA - NAVRHOVANÉ:



ZELEŇ

STÁVAJÍCÍ INŽENÝRSKÉ SÍTĚ:

- VODOVOD
- PLYNOVOD
- EL. VEDENÍ NN - PODZEMNÍ

NAVRŽENÉ INŽENÝRSKÉ SÍTĚ:

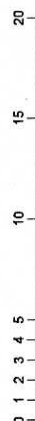
- HRANICE STAVBY
- KATASTRÁLNÍ HRANICE POZEMKŮ
- OPLOCENÍ
- PŘÍPOJKA VODY
- SPLAŠKOVÁ KANALIZACE
- DEŠŤOVÁ KANALIZACE
- EL. VEDENÍ NN - PODZEMNÍ

INŽENÝRSKÉ SÍTĚ PŘEDMĚT PLÁNOVACÍ SMLOUVY


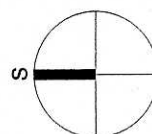
- VODOVOD
- DEŠŤOVÁ KANALIZACE
- PLYNOVOD
- EL. VEDENÍ NN - PODZEMNÍ

POZNÁMKA:

JAKO STÁVAJÍCÍ JSOU UVEDENY I INŽENÝRSKÉ SÍTĚ, KTERÉ JSOU V SOUČASNÉ DOBĚ REALIZOVÁNY



INTERPLAN-CZ s.r.o. PROJEKTOVÁ A INŽENÝRSKÁ SPOLEČNOST		Purkyňova 78a, 612 00 Brno Czech Republic IČO: 253 68 123 tel: +420 541 597 544 fax: +420 541 597 233	
VEDOUcí PROJEKTU / PROJECT MANAGER		ING. MIROSLAV ŠMÍD	
VEDOUcí PROJEKTANT / APPROVED		ING. RADEK KONEČNÝ	
ZODPOVĚDNÝ PROJEKTANT / CHECKED		ING. RADEK KONEČNÝ	
VYPRACOVAL / DRAWN		LEOŠ KOUBEK	
INVESTOR / INVESTOR		PARDUBICKÝ KRAJ	
AKCE		TRANSFORMACE DOMOVA SOCIÁLNÍCH SLUŽEB SLATĚNÝ I	
PROJEKT		ZAJEČICE "K CHRASTI", PARCELA Č. 597/1, 4, 7	
SOUPIS			
UNIT			
NÁZEV VÝKRESU: D.2 SITUACE - PŘÍLOHA PLÁNOVACÍ SMLOUVY			
DRAWING NAME:			
SOUBOR / FILE: Z0904/2-3-00000-D0030.dwg		CIVYKRES/DRAWING NO. REVIZE	
FORMAČNÍ ČÍSLO: 007		Z0904/2-3-00000-D003 0	



Příloha č. 2

Situace s vyznačením polohy průzkumných sond a plochy, na které bylo provedeno stanovení radonového indexu.